

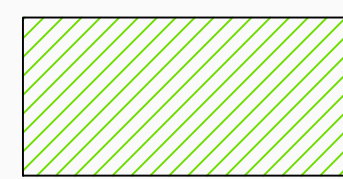


ПЛАН ДЕТАЉНЕ РЕГУЛАЦИЈЕ "НАСЕЉА ЛИЦИКА"

ЛЕГЕНДА:

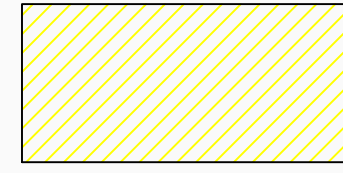


ГРАНИЦА ОБУХВАТА ПЛАНА



ПОДРЕЈОН I – 2


Терени зарављених гребена и падина блажих нагиба до 5 степени, изграђени од слабо окамењених стена - пешчара, лапора и конгломерата неогеног комплекса (шарена серија), са добро консолидованим глинама и лапоровитим глинама у површинском делу, дебљине 2,0-7,0м. Ниво воде код ових терена је на већој дубини од 4,0м. Прилоком израде ископа дубине преко 2м. потребно је заштитити исте од могућег зарушавања. Услови рада у овом подрејону су бољи него у претходном подрејону и могућа је примена механизације.



ПОДРЕЈОН II – 3

Терени блажег нагиба до 10 степени изграђени од дебелих застора делувијално - полувијалних седимената 5,0- 10,0м. и умирене плавинске лепезе, изграђене од грубозног материјала - облутца, шљункова и пескова, са прашинама и глинама у повлати. Ниво подземне воде је променљив од 2,0-6,0м. а материјал од којих су изграђени је променљивих геомеханичких карактеристика.Изградња објеката у овом подрејону условљава детаљније разматрање планиране микролокације због променљиве дубине до нивоа подземне воде и због појаве бубрења код делувијално- полувијалних седимената. Израдња тежих и већих објеката захтева детаљне геостатичке прорачуне у смислу постизања потребне носивости и спречавања евентуалних штетних деформација због неравномерног слегања.

Графички прилог бр.4

 ЈП Дирекција за урбанизам - Крагујевац	
НАРУЧИЛАЦ	Град Крагујевац
ФИНАНСИЈЕР	Европска унија кроз пројекат "Европска подршка за инклузију Рома"
ПРЕДМЕТ	ПЛАН ДЕТАЉНЕ РЕГУЛАЦИЈЕ "НАСЕЉА ЛИЦИКА"
ПРИЛОГ	ИЗВОД ИЗ ПРВЕ ИЗМЕНЕ И ДОПУНЕ ГУП-А КРАГУЈЕВАЦ 2015 -ГЕОЛОГИЈА-
ОДГОВОРНИ УРБАНИСТА	Наташа Матовић дипл.инж.арх.
УРБАНИСТА	Лазар Туцаковић маст.инж.арх.
САРАДНИК	Светлана Драгојловић грађ.техн.
НАЧЕЛНИК	Наташа Матовић дипл.инж.арх.
ДИРЕКТОР	мр Александар Рудник Милановић дипл.инж.арх.

